


Saint-Jean-le-Vieux Donazaharre

Le camp romain : site et musée

Jeudi 28 novembre 2024

(Proposée par N. & JJ. Ambielle)



En cette belle journée de fin d'automne, le groupe a rendez-vous au pied de la citadelle de St Jean Pied de Port pour emprunter le chemin de la Madeleine vers St-Jean-le-Vieux.



L'église Ste Madeleine de la Recluse, qui apparaît en 1328, est la chapelle d'un prieuré relevant de Lahonce, fondé par les Prémontés. Ensemble lié au chemin de pèlerinage, il comportait un hôpital. Elle devint chapelle privée des seigneurs d'Irumberri (dalles funéraires de la famille à l'intérieur) puis en 1828 fut réunie à la paroisse de St Jean le Vieux. On remarque sur le mur nord, la porte des cagots murée.

Hélas, des encombrements routiers à la sortie de Bayonne Maignon priveront 4 participants de cette paisible balade, ils rejoindront le groupe directement à St-Jean-le-Vieux.





VIDEO

Durée 30 minutes

SAINT-JEAN-LE-VIEUX au pied du col de Roncevaux
la plus ancienne agglomération antique du Pays-Basque Nord

Par Aldudarrak Bideo (www.aldudarrak-bideo.com) en août 2017
Réalisation : Haïtz ALDANA
Infographie : Adur LARREA
Images aériennes : Eki PAGOAGA

Texte et voix off : Jean-Luc TOBIE

Audiovisuel composé de 7 parties

- 1 - Fondation du vicus routier
- 2 - La voie romaine
- 3 - Le togatus de Tafnaberria
- 4 - Le camp Romain et les thermes
- 5 - Le mobilier archéologique
- 6 - De la paix romaine aux grandes invasions
- 7 - XII^e ème et XIII^e ème s. : Castellum Sancti Petri

Notre guide Maïté, nous accueille dans la salle du Musée au-dessus de la mairie.

Après sa présentation nous visionnons une vidéo très claire et instructive (commentée par M.Tobie, initiateur des fouilles).

Entre la fin du I^{er} siècle av. J.C. et le début du II^e siècle ap. J.C., Saint-Jean-le-Vieux a vu s'installer la plus importante garnison romaine de la région, c'est d'ailleurs le seul lieu de la région désigné dans l'*Itinéraire d'Antonin* (III^e siècle ap. J.C.) sous le nom d'*Imus Pyrenaeus* (Pied des Pyrénées) : il était à la fois étape sur la voie romaine de Bordeaux-Astorga, poste militaire et douanier, et comptoir commercial.

C'est au sud du village que des fouilles effectuées entre 1965 et 1975 ont mis au jour des fondations de bâtiments dont des thermes, ainsi que divers mobiliers archéologiques (amphores, monnaies, céramiques, verre...). Ce site dit «du camp Romain» a été inscrit aux Monuments Historiques en 1984.

Le musée présente une petite partie de ces trouvailles témoignant de la richesse archéologique du site.



On a aussi découvert les fragments d'un Togatus (homme portant la toge), statue en marbre d'un Citoyen, personnage de rang élevé dans le monde romain, possiblement un chevalier car il porte une bague caractéristique.



Nous retrouvons le soleil et démarrons la visite en extérieur en suivant le parcours patrimonial qui débute à l'église St Pierre d'Usakoa. ❶






Nous descendons vers le Laurhibar et admirons le pic de Béhorléguy dominant le château Salha (XIV°).



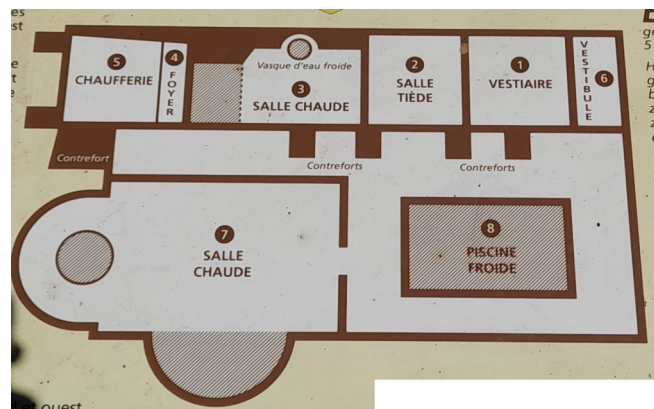
En contrebas d'une des maisons anciennes, nous arrivons au lavoir qui témoigne du labeur des femmes, il n'y a pas si longtemps... ②



La motte féodale (ou castrale) « Kaskohandi » ou « Kaskomendi » nous laisse imaginer les aménagements existants autour de l'an mil (palissade, fortin de bois et tour de guet) avant l'essor des châteaux forts en pierre. ③


Nous arrivons enfin sur le site du « camp romain » dont seuls les vestiges des thermes ont été fixés et protégés. ④

Maité nous explique, comme en témoignent les photos du musée datant de l'époque des fouilles, que tout ce qui n'a pas été protégé s'est dégradé ou a été recouvert par la végétation.



On n'a pas découvert d'éléments décoratifs comme des mosaïques, ce qui semble logique avec une occupation militaire et non privée. Une grande partie du site n'a pas été fouillée mais récemment une mission transfrontalière a repris des sondages.

Nous quittons notre guide et revenons vers le site de la motte féodale pour un pique-nique seigneurial !



CROIX de CARREFOUR

Sur la place centrale de Saint-Jean-le-Vieux, face à l'église Saint-Pierre d'Usakoa, cette croix se trouve sur le passage des pèlerins en route vers St-Jacques-de-Compostelle.

La croix est posée sur une colonne plantée sur trois gradins. Elle est sculptée : un Christ sur une face, une vierge à l'enfant sur l'autre. Enveloppées de feuilles d'acanthe, deux figures soutiennent les angles des bras et du tronc.



Après les dernières découvertes du patrimoine du centre du village, le groupe de marcheurs repart vers Garazi, les rescapés des embouteillages ont la possibilité de repartir de suite, leur véhicule étant sur place.

