

Les collines d'Halsou (14 novembre 2024)

Quelle assistance à **Halsou** ce matin ! C'est un imposant groupe de randonneurs qui vient découvrir un circuit peu connu, que nous avons baptisé « **Les collines** » mais dont le vrai nom est « **Bizkarrandi** »... Une nouvelle invitée, **Dominique** vêtue d'un pantalon rose, se joint à nous et nous lui souhaitons la bienvenue.



Nous nous sommes arrêtés sur un large espace de stationnement au pied de l'originale église de ce petit village sur la rive droite de la Nive, peu souvent visité et pourtant très proche de **Cambo-les-bains** (côte 15).



On traverse la route et tout le monde est prêt : les vingt-deux marcheurs sont friands de s'élancer dans la forêt, dans un sentier caché et délicatement balisé, juste à gauche derrière la **Maison pour tous**.



Dès le début, survient un incident ! Un malencontreux coup de bâton vient frapper le tendon d'**Henri**, provoquant une intense douleur. Après un bref arrêt, celui-ci tente de repartir... et y parvient ! Nous entrons alors dans un sous-bois sur un sentier très bien balisé en jaune. Le sol est très feuillu et parfois très boueux. Ça monte et ça descend...



Dans ce sous-bois très humide, nous passons à proximité de quelques beaux chênes « **têtards** », appelés ainsi car « **étêtés** ». Concernant les postes de chasse, subsistent les affichages, mais point de palombière dans les arbres !



Après quelques montées et autant de descentes, nous parvenons au lieu-dit **Harbidea**, où nous devons prendre à droite, en délaissant le chemin fléché sur la gauche, qui mènerait au quartier **Arraia** et ainsi raccourcirait considérablement notre randonnée.... Courageux, nous choisissons bien évidemment la version longue...



À la sortie de la forêt, nous débouchons sur un espace très ensoleillé. De belles colchiques délicatement épanouies attirent l'attention des botanistes et des photographes...



Le ciel se dégage et nous voici un peu plus loin au sommet de la première de ces collines, où la photo de groupe est de rigueur !



Peu de temps après nous parvenons au premier groupe de maison : le quartier « **Kurutxaldea** ».

Le ciel se dégage et quelques lointains sommets commencent à apparaître... pour qui se retourne...



Nous rejoignons ensuite un petit lotissement. Là, un véhicule enlisé ne demande que l'assistance de quelques bienveillants randonneurs pour redémarrer... Peine perdue, faute de bras, malgré de nombreux efforts d'ingéniosité...



Après un nouveau regroupement, nous repartons très brièvement à gauche, sur la route goudronnée.



Suite à cette courte incursion en terre asphaltée, l'itinéraire étant très bien fléché, nous nous dirigeons vite sur la droite dans la forêt, en prenant toujours garde à ne pas fouler un sol trop mou, ce qui n'est pas facile...



Au sortir du bois, nous nous élevons ensuite dans une prairie ensoleillée. L'horizon se dégage et les lointains sommets se dévoilent... Encore un effort pour se retourner et les apercevoir...



Un peu plus haut, alertés par d'étranges bruits, nous pouvons observer deux très beaux vols de grues ou d'autres volatiles migrateurs en formation. Il faut juste lever les yeux... Nous sommes à « **Baratchartekoborda** »



Nous arrivons à l'extrémité, qui est aussi le point culminant, de notre périple (côte 132).

Nous entamons donc le retour et virons franchement sur le chemin de **Behortegua** en direction du village de **Jatxou**, que l'on aperçoit au loin.




Nous longeons ensuite une très grande propriété bordée d'une longue enfilade d'hortensias et de beaux spécimens de cyprès.




À l'extrémité de ce chemin, nous tombons sur un portail clos que nous devons contourner pour parvenir à un espace ensoleillé, où nous hésitons : nous arrêter pour déjeuner ou poursuivre ? Sachant qu'il reste encore deux montées en forêt, nous décidons de surseoir afin d'éviter trop d'efforts sur la digestion...

Après une nouvelle descente sur une prairie gorgée d'eau, nous replongeons dans la forêt jusqu'à un point-bas équipé d'une passerelle en bois qui nous épargne un gué scabreux.



Les montagnes russes se poursuivent avec l'ascension d'une pente assez raide équipée de poutres en guise d'escalier et d'une main courante bien utile pour certains....



Nous recherchons ensuite un endroit propice pour notre halte, ce qui n'est pas facile en cet endroit urbanisé. Arrivés à l'entrée du village de **Jatxou**, nous nous engageons sur la gauche au lieu-dit **Lakoa** dans un petit lotissement où enfin, quelques talus ensoleillés sont les bienvenus pour une pause gourmande. Bon appétit !



En guise de digestif, la fameuse fiole italienne en forme de botte est à nouveau de sortie pour nous faire apprécier la douce liqueur citronnée, amoureusement préparée par **Jean-Claude**.

Il nous reste encore quelques kilomètres à parcourir et quelques difficultés, aussi il ne faut pas s'attarder... Le groupe s'extrait donc de ce confortable endroit, chacun à son rythme...



S'ensuit alors un long chemin aussi boueux que rocailleux, parfois encaissé et par conséquent propice à tous les dérapages.... La solidarité est là et nous ne déplorons pour l'instant aucune chute...



Chacun, bien équipé, s'appuie sur ses bâtons, voire sur les branches d'arbres, pour éviter le bain de siège !



C'est réussi et tout le monde sort fièrement du bois, au soleil...



Nous rejoignons alors un court instant la route reliant les deux villages et nous nous nous arrêtons à la première épingle à cheveux (côte 28) où s'offrent à nous deux possibilités : soit continuer doucement sur cette route, soit replonger à gauche dans la forêt où nous attend un raide et glissant sentier... Six courageux randonneurs seulement choisiront la remontée en forêt et constitueront le groupe 2 !



La pente est effectivement importante et il faut parfois s'accrocher aux branches pour éviter la glissade ! Parvenus au dernier point haut (côte 80) nommé « **Kukutegia** », la photo des aventuriers s'impose...



Nous rejoignons ensuite le chemin d'**Arraia** (raccourci repéré le matin) avant de parvenir au centre du village.



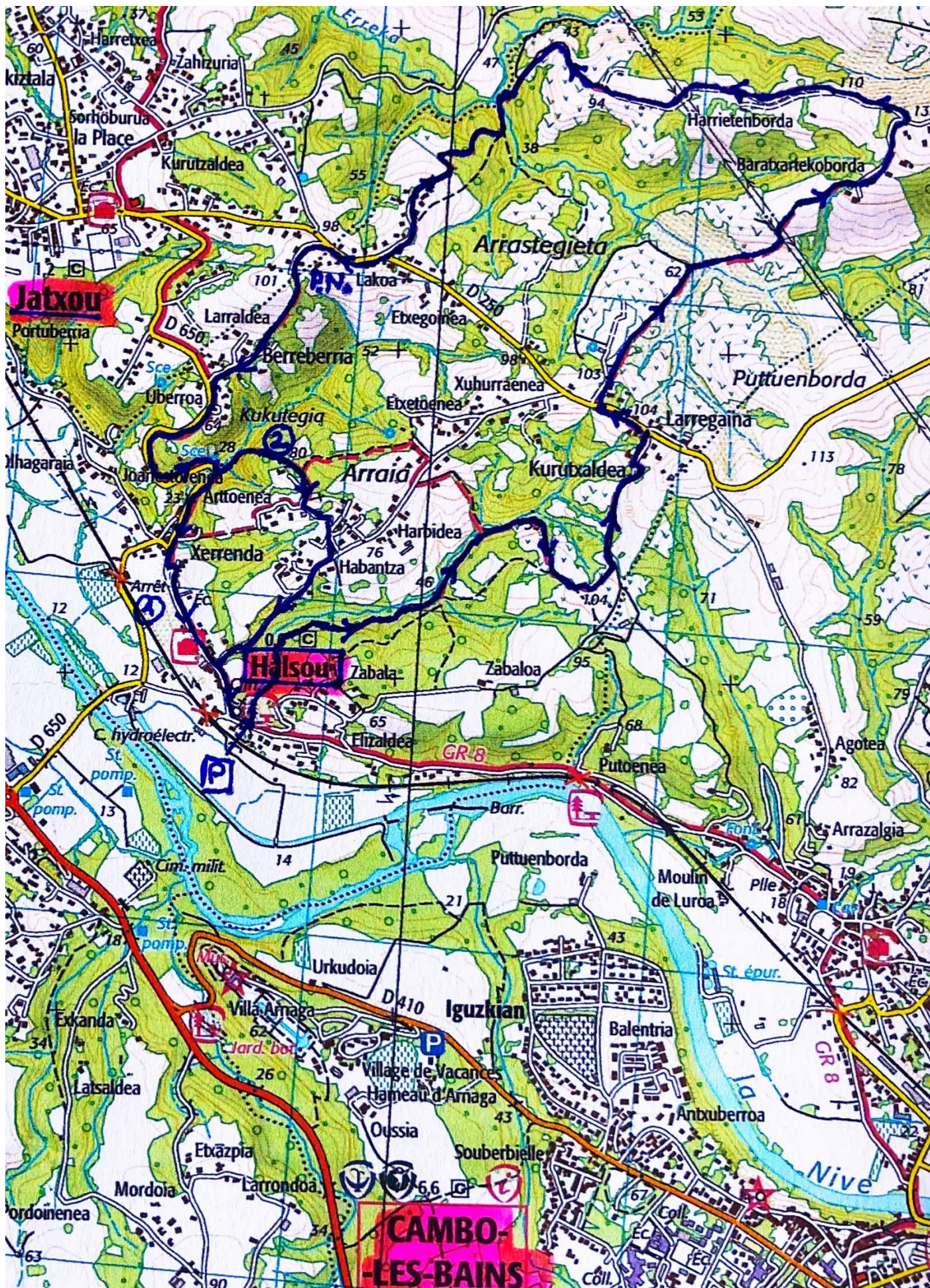
Il y a là l'unique, sympathique et appétissant restaurant : le « **Bouyon** » ! Ce sera pour une autre fois...



Il y a là également le fronton et la mairie, bizarrement surmontée d'une cloche ! Il faut dire que l'église a été reléguée un peu plus bas... Il y a aussi un joli belvédère ensoleillé où l'on peut même s'amuser pour conclure cette originale randonnée dans les collines, qui ne manquait pas de piment...



Il ne nous reste plus qu'à rejoindre nos véhicules en contrebas sur la place de l'église toute proche, depuis longtemps désertée par les randonneurs du groupe 1...



Longueur : ≈ 10 km

Dénivelé : ≈ 200 m (G1) ou 250 m (G2)