

Pic des Escurets (1440 m) 30 septembre 2024

Nous voici au col de Marie Blanque (1035 m) pour une randonnée vers le pic d'Escurets.



Une plaque commémorative rappelle le rôle des guérilleros espagnols dans la lutte du maquis d'Oloron, aux côtés des FTP et FFI.



Le chemin démarre sec, mais offre rapidement de belles vues. Ici, vers la vallée d'Aspe.



Le soleil nous accompagne dès le début.



En face de nous, les crêtes rocheuses du rocher d'Aran, de l'Ourlène et de l'Ourlenotte...



La série de crêtes se poursuit jusqu'au Roumendarès.



Comme cela monte raide, une petite pause dans le bois est la bienvenue.



Nous quittons le chemin un peu plus haut pour attaquer une belle montée en suivant la crête.



Nous retrouvons la crête ensoleillée.



Et maintenant, ça grimpe !



Certains passages font très « haute montagne ».



Puis le chemin fait un palier.



C'est l'occasion de jeter un coup d'œil vers la vallée d'Aspe.



Et vers le plateau du Bénou et la vallée d'Ossau.



Le sentier s'est adouci un peu, mais il reste encore à monter.



Un arbre a survécu aux moutons, vaches, chevaux... Il faut dire que c'est du houx.



Le chemin file désormais à flanc. Et nous ne sommes pas seuls !



Nous passons un petit col et entamons l'ascension des cent derniers mètres.



Le chemin s'étire.



Quelques pas à droite, me voici sur la crête. Vue incroyable sur la plaine.



De l'autre côté, aussi, c'est beau !



Le sommet est devant nous, tout proche.



Quelques rochers donnent une note plus montagnarde vers les Hourquettes de Baygrand.



On marche en plein soleil, sous un ciel d'un bleu pur.



Encore quelques moutonnements et un peu de rocher...



Le sommet offrira une vue somptueuse, mais il est victime de son succès.



Donc, descente pour trouver un coin abrité du vent pour manger.



Juste sous le sommet, ce sera parfait !



Et après le repas, un petit effort pour remonter devra être produit...



Le paysage vers le vallée d'Ossau est superbe. La piste en bas est utilisable en voiture ou VTT...



Mais calmement, on arrive à remonter sur la crête.



Vue fantastique vers Tarbes, Pau, Oloron, Mourenx...



Nous passons auprès des restes d'un pluviomètre.



Et rejoindrons le chemin là-bas au fond.



Descente tranquille sur un chemin bien tracé.



Puis descente vers les pâturages aux pieds des Hourquettes de Baygrand.




Passage délicat que celui d' l'abreuvoir. Beaucoup de boue... et pas que.



Puis c'est le chemin carrossable encore inondé par endroits.




Nous retrouvons le bois et ses chênes centenaires.



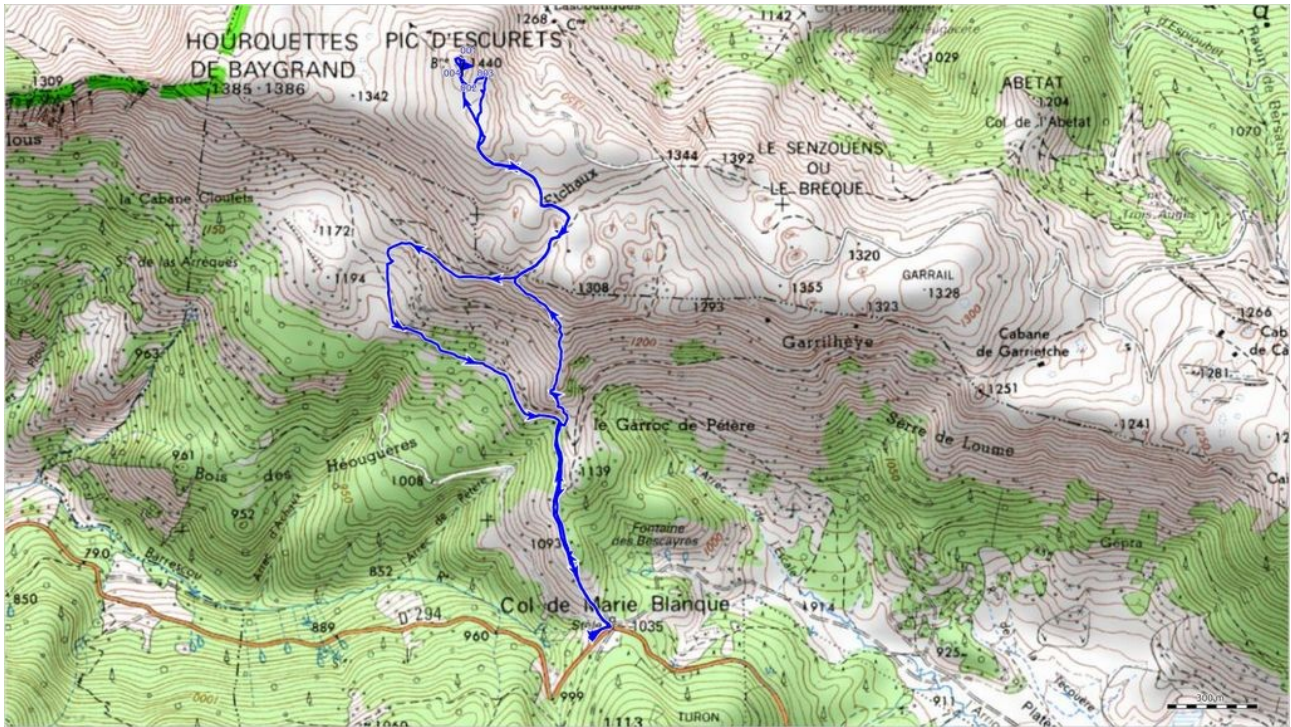
Avant de descendre le chemin avec des cailloux roulants jusqu'au col.



Pour un beau chemin caillouteux, c'est un beau chemin caillouteux...



Pic des Escurets (1440 m) 30 septembre 2024



Dénivelé : 462 mètres, distance 6,4 km en 4 h 30.